

**Archivo Municipal  
de  
FUENLABRADA DE LOS MONTES**

*Código de referencia* : ES.06051.AMFM/1.1.01//21.2.17

*Título* : Expedientes de alteración y deslinde de términos municipales: deslinde

*Fecha(s)* : 1897

*Nivel de descripción* : Unidad documental compuesta

*Volumen y soporte de la unidad de descripción* : 4 hojas [sic]

*Nombre del Productor* : Ayuntamiento de Fuenlabrada de los Montes

Acta de rectificación en el sitio denominado río  
o reconocimiento de donde se da origen  
 el agua que baja de arroyo del Cubo á los  
 de Diciembre de mil ochocientos noventa y  
 siete se constituyeron las comisiones de Hono-  
 ra del Pueblo y que labrada de los señores  
 que las componen la primera don Fran-  
 cisco Romero y Terrans, don Luis Cha-  
 can, Feliciano Garcia, Manuel las Pa-  
 res y don Valeriano Carapeto, los dos pri-  
 meros Concejales de aquel Ayuntamiento  
 los siguientes como peritos prác-  
 ticos y este último como Sr. y la  
 segunda don Pedro Antonio Cabrera, don  
 Demetrio Fernandez Diaz, don Francis-  
 co Evans de Oro y don Adolfo Gallardo  
 Torralba, tambien los tres primeros co-  
 mo Concejales y el último como Sr.  
 de aquella Corporación, con el objeto  
 de reconocer los límites que dividen en  
 parte los terminos municipales de  
 las jurisdicciones y dando por  
 el acto de la presente...

do:

1. Se reconocio como primer mojón el que se encuentra junto al agua que baja del Cubo y como a unos cuarenta metros (que baja) por bajo del camino que conduce de Benvera a las Navas.
2. Mojón número dos. A los veinte y cinco metros y parada de agua del río Benvera por el curtidero llamado de la Fundera se hizo otro en el primer cerrito que está reconocido anteriormente.
3. Mojón número tres. A los veinte y cinco metros y en dirección Norte se hizo otro en la cuerda del cerro indicado.
4. Mojón número cuatro a los veinte y siete metros y siguiendo la misma dirección se reconoció otro en la falda del lado Este de la cuerda dicha.
5. Mojón número cinco. A los doscientos y sesenta metros y en dicha dirección se reconoció otro en lo alto de un cerro dando vista al camino de Belchosa.
6. Mojón número seis. A los doscientos treinta metros del anterior se reconoció otro a unos treinta metros del cordel para ser este y al lado Norte.
7. Mojón número siete. A los trescientos

- metros en la alfo del cerro que me-  
ra a Navabanguilla y regalo de las pa-  
radillas se reconocio otro
8. Mojón número ocho. A los cien metros  
y juntos al camino que va a Hecche-  
za y la dehesilla se reconocio este
9. Mojón número nueve. A los trescientos  
diez metros se anterior se reconocio a  
tro en la ciudad de Navabanguilla  
aguas vertientes al Molinillo
10. Mojón número diez. A los cuatrocientos  
setenta metros y en la misma direccion se  
reconocio este mojón el cual mira a  
la Haya de los escuros y Paradillas
11. Mojón número once. A los cuatrocientos  
setenta metros y en direccion Poniente se re-  
conocio otro en la ciudad de la Cumbre  
aguas vertientes a la Haya de los escuros  
y Paradillas
12. Mojón número doce. A los quinientos  
metros se reconocio otro en la alfo de la  
sierra que continua con Cijara
13. Mojón número trece. A los novecientos  
metros tomando el rumbo Norte y  
la sierra a delante se reconocio este
14. Mojón número catorce. A los mil quinientos  
metros y en direccion Norte de la sierra

- parte se reconocis este.
15. Mojon numero quince. A los ochocientos  
treinta y cinco metros del anterior  
se reconocis este mojon.
16. Mojon numero diez y seis. A los trescientos  
treinta y cinco metros se reconocis este en el collado  
de Savalanguilla y a la orilla del arroyo.
17. Mojon numero diez y siete. Dirigiéndose  
entre Sabiente y Mediodia y en unas pe-  
ñas caídas a los ciento noventa me-  
tros del anterior se reconocis este.
18. Mojon numero diez y ocho. A los cien-  
to treinta y cinco metros siguiendo la misma  
direccion y la falda adelante del cabeza  
se reconocis otro próximo a una cas-  
querilla pequeña.
19. Mojon numero diez y nueve. A los  
ciento noventa y cinco metros siguiendo la  
misma direccion y la falda adelante  
del primer morro del Cabezo en un  
peñon desde el cual se ve la casa de  
La Dehulla y la casquera de la floja  
del Cubo se reconocis este.
20. Mojon numero veinte. A los trescientos  
treinta y cinco metros siguiendo la indicada  
direccion y el collado próximo al

Cabero se reconocio este

21 Mojon numero veinte y uno = A los doscientos sesenta metros tomando la direccion saliente se reconocio otro en el pajal mayor del cabero.

22 Mojon numero veinte y dos = A los doscientos sesenta metros y condiccion al rio Benarain en el camino que de Herrera va a la Taberna se reconocio este mojon que dista treinta y ocho pasos al lado saliente del agua que vaja del totillo.


23 Mojon numero veinte y tres = Siguiendo la misma direccion y de los trescientos sesenta metros se reconocio y se edifico otro en el primer cenaf que se encuentra entre el arroyo del totillo y el antedicho camino.

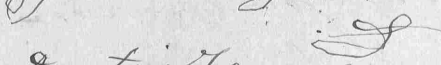
24 Mojon numero veinte y quatro = A los ciento cincuenta metros y en igual direccion se reconocio otro junto al camino que de Fuentelabrada va a Belenbaja.


Ya existian ya mojonnes que reconocio en el...

do por ter iniciada esta causa  
conformidad de ambas comisiones  
teniendo en cuenta los títulos que se  
han presentado que justifican las  
propiedades de cada término firman-  
do los tres que componen dichas co-  
misiones de que nosotros los tres  
certificamos. Entre parentesis =  
que basta = entre líneas = en = enmendado  
E. valem menos el entre parentesis =

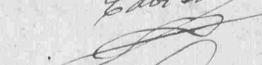
Fran<sup>co</sup> Romero

José Charon  



Feliciano Garcia  


Wenceslao Paredes  


Dimitrio Hernandez  


Alonso Antonio  
Labrera  


Juan Francisco  


Valeriano Carapeto  


Dolgo Gallardo  
